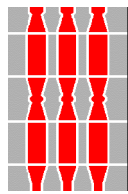




Regione Umbria
COMUNE DI CASTEL VISCARDO
Provincia di Terni



SPAZIO RISERVATO ALL'UFFICIO

Oggetto:

**Inquadramento
I.G.M. - C.T.R.**

Descrizione:
Variante al progetto di coltivazione e ricomposizione
ambientale della cava di basalto sito in loc. Il
Cornale Autorizzazione n.2 del 02.03.2016 e
successiva variante n.1 del 17.03.2020
**VALUTAZIONE PRELIMINARE AI SENSI ART.6 COMMA 9 E 9BIS
D.LGS. 152/2006**

Scala varie

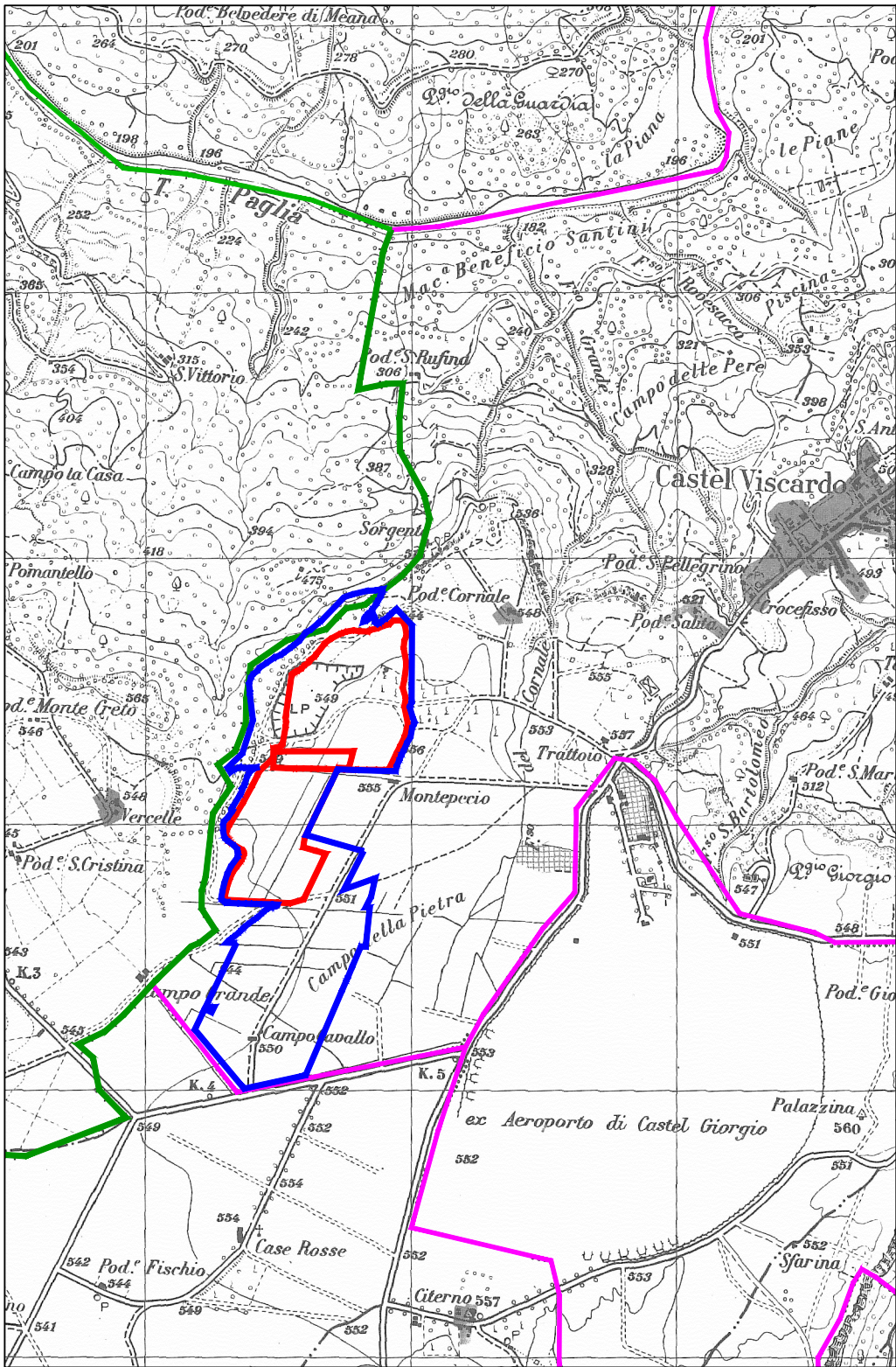
DATA : Settembre 2025

Elaborato:

Tav. 01

**Basalti
Orvieto**

STUDIO DI GEOLOGIA
DOTT. STEFANO DEL PULITO



da I.G.M.:
• Foglio 130 - Quadr. III° NO - Castel Viscardo
• Foglio 130 - Quadr. III° SW - Castel Giorgio

Scala 1:25.000

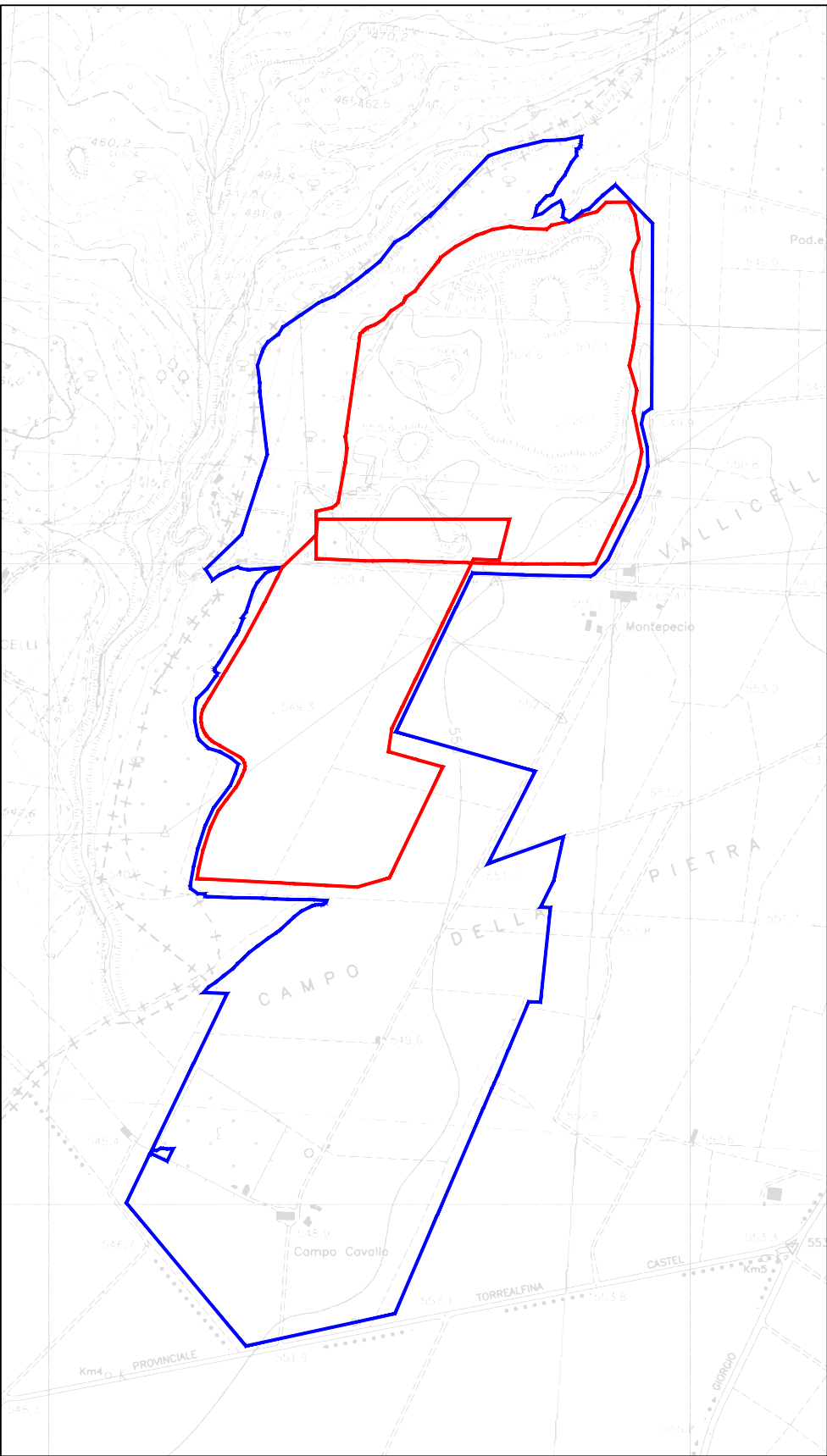
Legenda:



Perimetro area cava



Perimetro area giacimento



Stralcio C.T.R.

Scala 1:5.000